



**КОМИТЕТ ИМУЩЕСТВЕННЫХ ОТНОШЕНИЙ  
АДМИНИСТРАЦИИ ПЕРМСКОГО МУНИЦИПАЛЬНОГО ОКРУГА**

**РЕШЕНИЕ**  
о размещении объектов № 1864

Пермский край  
Пермский округ

28.07.2023

Комитет имущественных отношений администрации Пермского муниципального округа разрешает Акционерному обществу «Газпром газораспределение Пермь» (ИНН 5902183841, ОГРН 1025900512670, почтовый адрес: 614000, г. Пермь, ул. Петропавловская, 43)

размещение объекта «Газопровод давлением до 1,2 Мпа, для размещения которого не требуется разрешения на строительство»

на землях государственная собственность на которые не разграничена

на срок 1 год с 28.07.2023г. по 27.07.2024г.

Местоположение: Пермский край, м.о. Пермский, п. Сылва, ул. Пермская, к дому 3

Приложение: схема предполагаемых к использованию земель или части земельного участка.

Особые условия использования:

- 1) При установке газопровода учесть параметры ширины проезда улично-дорожной сети, во избежание сужения полосы отвода дороги.
- 2) При условии получения разрешения на производство земляных работ.

Заместитель председателя комитета  
имущественных отношений администрации  
Пермского муниципального округа



(подпись, печать)

М.В. Королева



# Схема предполагаемых к использованию земель или части земельного участка

Объект: Газопровод давлением до 1.2 Мпа, для размещения которого не требуется разрешения на строительство

Местоположение: расположенных по адресу: Пермский край, м.о. Пермский,  
п. Сытва, ул. Пермская, к дому 3

Площадь земель или части земельного участка, кв.м.: 1066

Категория земель: земли населенных пунктов

Вид разрешенного использования: -

Описание границ смежных землепользователей:

От точки н1 до точки н3 - земельный участок

с кадастровым номером 59:32:0050027:15191

От точки н3 до точки н7 - земельный участок

с кадастровым номером 59:32:0050027:15003

От точки н7 до точки н8 - земли общего пользования

От точки н8 до точки н9 - земельный участок

с кадастровым номером 59:32:0050027:12243

От точки н9 до точки н1 - земли общего пользования

Каталог координат, м

№ точки границы	X	Y
н1	519526.10	2261078.20
н2	519526.94	2261072.06
н3	519523.90	2261071.78
н4	519523.90	2261071.77
н5	519524.13	2261071.79
н6	519525.58	2261064.11
н7	519528.95	2261047.19
н8	519530.37	2261040.34
н9	519535.86	2261000.60
н10	519541.60	2260965.16
н11	519551.44	2260966.79
н12	519532.75	2261079.31
н1	519526.10	2261078.20

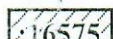
## Условные обозначения:



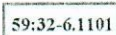
- предполагаемый участок земель,  
на которых планируется размещение объекта



- границы и номер земельного участка,  
сведения о которых внесены в ЕГРН



- границы и номер объекта капитального  
строительства, сведения о которых внесены в ЕГРН



- зоны с особыми условиями использования  
территории, сведения о которых внесены в ЕГРН



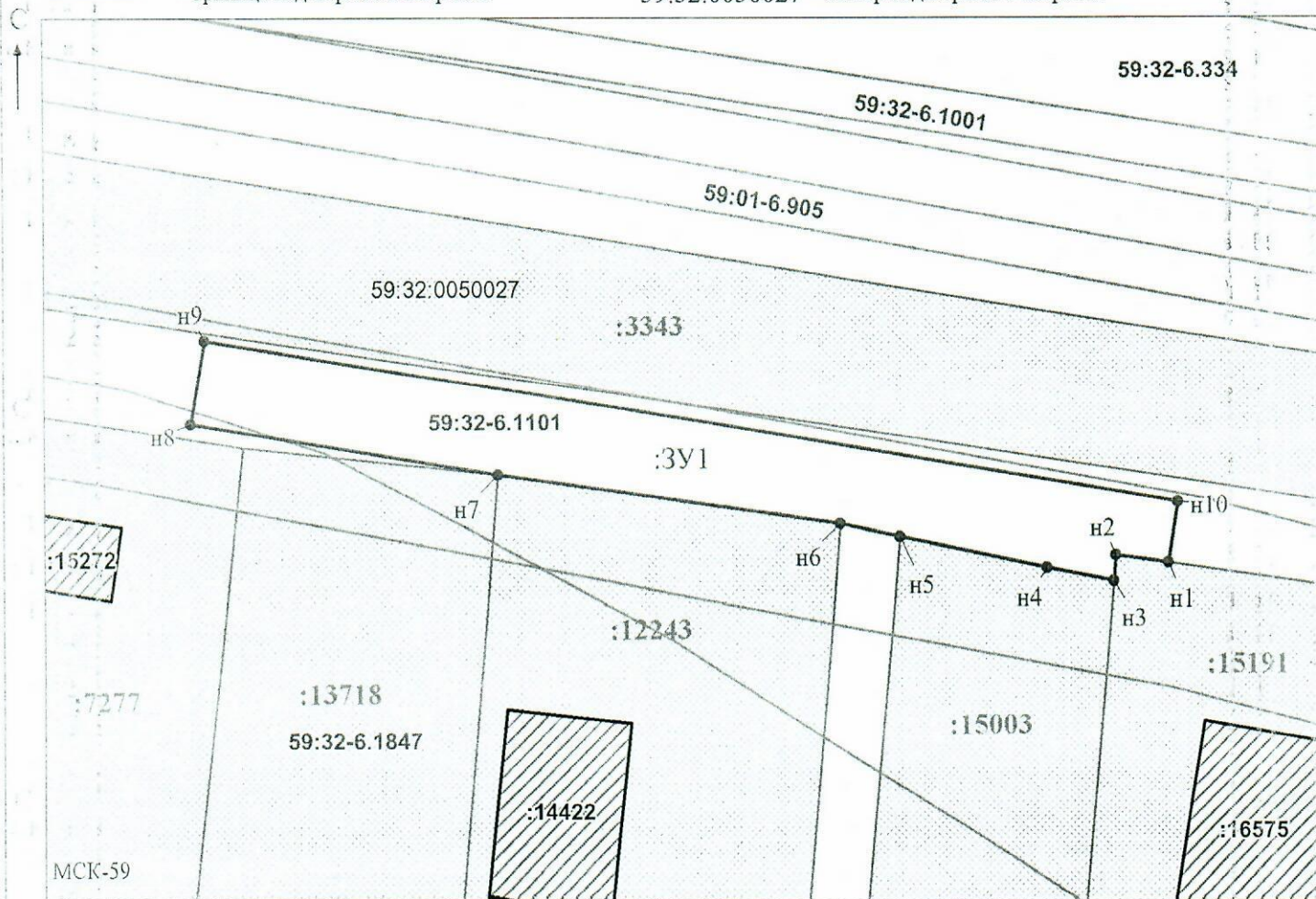
- обозначение запрашиваемого земельного участка



- характерная точка границ земель или части  
земельного участка

- граница кадастрового квартала

59:32:0050027 - номер кадастрового квартала



Масштаб 1:500

Заявитель:

МП

(подпись, расшифровка подписи)

(для юридических лиц

и индивидуальных предпринимателей)

/ Офишкина И.В.